Roteiro Turístico de SANTANA

SANTANA

TERRA CIDADE EEM

MAPAS NO INTERIOR

ENTIDADES RESPONSÁVEIS
Câmara Municipal de Santana
Terra Cidade

Redigido tendo em conta o Acordo Ortográfico da Língua Portuguesa (Diário da República nº193, Série I - A, Págs. 4370 a 4388

CONCEÇÃO GRÁFICA
Mónica Caldeira

TEXTO
Terra Cidade

FOTOGRAFIA
Terra Cidade
Marcelino Teles
Casa do Povo de São Roque do Faial
Casa do Povo do Arco de São Jorge
Casa do Povo de São Jorge
Casa da Cultura de Santana
Associação de Promoção da Madeira

MAPAS
DRIGOT

IMPRESSO POR:
Eco do Funchal

ISBN: 978-989-928-1-9

ÍNDICE

MENSAGEM 4

CONCELHO 7

AS CASAS TÍPICAS DE SANTANA 8

FREGUESIAS

SANTANA 11

FAIAL 23

SÃO JORGE 29

SÃO ROQUE DO FAIAL 37

ARCO DE SÃO JORGE 43

ILHA 51

EVENTOS 57

GASTRONOMIA 63

ARTESANATO 64

INFORMAÇÕES 65



Bem-Vindo a Santana

Já está em Santana.

Agora só tem de iniciar a sua descoberta…

Desde o mar até à montanha, este Concelho oferece-lhe, paisagens singulares e pitorescas, vários sabores e pessoas que o recebem de sorriso no rosto.

Esta primeira edição do Roteiro Turístico de Santana não pretende retratar tudo o que o Concelho tem para lhe oferecer, pois também queremos dar-lhe espaço para a aventura e para a descoberta. Este roteiro é apenas um ponto de partida, com algumas sugestões que poderá seguir livremente.

A partir deste momento poderá deliciar-se em Santana. Seja bem-vindo e desfrute do que temos para lhe oferecer…

Vista do miradouro da estrada da Achada do Teixeira, sobre São Jorge, Ilha e Santana

Presidente da Câmara Municipal de Santana - Rui Moisés

Santana, terra cidade, natureza, tradição, qualidade.

Descubra porque somos o "Berço do Norte" da Madeira e aprecie o que temos para vos oferecer. Uma matriz cultural própria, uma gastronomia apelativa, um território genuíno e um povo acolhedor.

Em Santana sinta-se em casa e participe na construção e defesa desta identidade que nos distingue e nos diferencia.

Santana é um concelho pitoresco no Norte da ilha da Madeira, caracterizado por uma paisagem deslumbrante e por uma cultura única, que o torna atraente a locais e visitantes. Neste roteiro pretende-se apresentar alguns dos aspetos que este município estima e se orgulha que sejam apreciados e valorizados por todos os que nos honram com a sua visita. Assim como, abrir as portas a uma exploração pessoal de outros aspetos que ficaram para além do que aqui é referido.

O roteiro turístico de Santana apresenta as seis Freguesias do concelho: Santana, Faial, S. Jorge, S. Roque do Faial, Arco de S. Jorge e Ilha. Com um cunho caraterístico de cada local, formando um conjunto único, este concelho possui uma identidade própria numa ilha com um cariz fortemente turístico.

O município de Santana deseja a todos os que nos visitam, bem como àqueles que o escolheram para viver e/ou trabalhar, que usufruam de tudo o que esta terra tem para oferecer no seu esplendor de bem receber!

Vereadora do Turismo da Câmara Municipal de Santana - Odília Garcês

A Palhinhas é a marca do Concelho de Santana que personifica o património local edificado e que se assume como um verdadeiro tributo ao maior símbolo da Região Autónoma da Madeira: a Casa de Colmo.

De semblante simpático e alegre, A Palhinhas é já um verdadeiro símbolo entre os mais novos. É também uma figura activa na animação dos eventos mais importantes do Concelho, vestindo-se sempre a rigor.

No Núcleo de Casas Típicas de Santana, situado no Centro da Cidade, poderá encontrar merchandising da Palhinhas.

Situado na costa norte da Madeira, o concelho de Santana encontra-se a sensivelmente 312 m, de altitude. Com uma área de cerca de 93km2, o Concelho é constituido por seis freguesias, nomeadamente São Roque do Faial, Faial, Santana, Ilha, São Jorge e Raco de São Joerge. Nestas freguesias residem à volta de 7500 pessoas (Censos Piloto 2010).

O Munnicípio é limitado a leste pelo município de Machico, a Sul por Santa Cruz e Funchal, a Sudoeste por Câmara de Lobos, a Oeste por São Vicente e a Norte pelo Oceano Atlântico.

Este já não é o local isolado e distante de outros tempos. A distância a precorrer até ao aeroporto corresponde a 20min. E até ao Funchal 40min.

Santana é actualmente um local onde se pode desfrutar da Natureza e da cultura em simultâneo. AS magníficas paisagens verdejantes dos Parques das Queimadas e Pico das Pedras, a Reserva Marinha da Rocha do Navio, o Pico Ruivo, juntamente com as Casas Típicas de Santana são dos grandes atractivos da localidade.

A história, as tradições e o folclore são de grande importância e observáveis nos eventos e festividades de cada freguesia.

LOCALIZAÇÃO DO CONCELHO DE SANTANA

As casas típicas de Santana

Casa com loja, em Santana / Casa com cozinha, em Santana

As casas típicas de Santana são a maior imagem de marca da Região, divulgadas em inúmeros cartazes turísticos promocionais em todo o mundo.

Calcula-se que as casas de colmo serão vestígios das construções primitivas, feitas de madeira e colmo. Estes materiais eram os mais utilizados porque a madeira é um dos mais abundantes e, na época, era de fácil aquisição e pouco dispendioso. Os cereais, como o trigo e o centeio, faziam parte da ementa diária da população.Assim, havia uma grande produção de cereais. O trigo era transformado em farinha, para depois fazerem o pão, as massas caseiras, entre outros. A palha (ou colmo) era então aproveitada para a cobertura das habitações. Estas casas eram, sobretudo, as habitações de pessoas humildes, normalmente agricultores, que não tinham posses para adquirir materiais considerados mais nobres.

Em tempos, este tipo de construção era o mais usual em toda a ilha. Apesar de a cobertura ser feita apenas com materiais naturais, a sua acentuada inclinação faz com que as águas das chuvas escorram e não se infiltrem, garantindo assim, a sua impermeabilidade.

Estes materiais evitam, também, as mudanças bruscas de temperatura no seu interior, tanto no Inverno como no Verão.

Estas casas têm três tipos de construção: as casas de empena ou de fio, as de meio-fio e as de quatro águas. As casas de empena são aquelas em que as traves longitudinais estão apoiadas diretamente

no chão. As casas de meio-fio são uma evolução que permite um melhor aproveitamento do espaço, pois a cobertura de três águas termina, sensivelmente a 60cm do chão. As casas de quatro águas são muitas vezes designadas de casas redondas, pelo aspecto redondo da sua cobertura. Este último tipo de casa é mais usual na freguesia de São Jorge.

Casa redonda, estilo típico de São Jorge

As casas típicas de Santana são, geralmente, compostas por um sótão, onde se guardavam produtos agrícolas (por exemplo as sementes), e um piso térreo, geralmente área habitacional, que se encontrava dividido em duas partes separadas por um frontal. Dependendo do declive do terreno, algumas casas têm também uma cave, vulgarmente designada de loja. Este compartimento tanto podia servir de arrecadação, como para quartos de dormir.

A área habitacional servia essencialmente de dormitório, com um quarto para o casal e um quarto para os filhos. Por vezes, o quarto dos filhos era apenas dividido com uma cortina de pano, de forma a separar os rapazes das raparigas. O acesso ao sótão pode ser feito tanto por dentro (por um alçapão), como por fora (pela porta do sótão) com o auxílio de uma escada. A cozinha era uma construção à parte, também com cobertura de colmo, onde para além de se confecionar a comida, se realizavam também outras tarefas, como bordar, coser roupa, fiar, e outros trabalhos ligados à agricultura e às lides domésticas.

Actualmente, de forma a incentivar a preservação do património local, a autarquia local utilizou terrenos agrícolas abandonados para fazer plantações de trigo e centeio. Essas plantações permitem o aproveitamento do colmo para a cobertura das casas de palha.

Também à parte, existiam os palheiros, construções seme-lhantes que serviam para guardar o gado.

Vitol

+ SAÚDE
SANTANA

Seja activo!
A sua saúde agradece.

O Vitol tem como princípio ativo a Atividade Física, que consiste no movimento corporal produzido pelos músculos esqueléticos, resultando num maior dispêndio energético. Poderá ser utilizado em qualquer actividade de lazer, ocupacional ou doméstica.

Alguns conselhos:

Lave o carro. Em 30 minutos, poderá dispender cerca de 105Kcal.

Ao final da tarde faça uma caminhada de 15 a 30 minutos. Poderá dispender entre 60 a 125Kcal.

Cuide do seu jardim. Em 30 minutos poderá dispender cerca de 210 Kcal.

Em vez de utilizar o controlo dos eletrodomésticos, levante-se e faça manualmente o que pretende!

Em vez de usar o elevador, suba e desça pelas escadas! Em 10 minutos poderá dispender, em média 100Kcal.

Vá a pé buscar o seu filho à escola. Em 10 minutos poderá dispender. em média, 40Kcal.

Vitol
SANTANA

1. Casa da Cultura
2. Igreja
3. Fontanário General Craveiro Lopes
4. Núcleo de Casas Típicas
5. Miradouro do Núcleo das Casas Típicas
6. Câmara Municipal de Santana
7. Miradouro do Pico António Fernandes
8. Parque Temático da Madeira

- CTT
- Centro de Saúde
- Paragem de Autocarro
- Praça de Táxis
- Farmácia Solanja
- Jardim
- Multibanco / i Banco
- PSP
- Posto de Turismo
- Centro Cívico
- Bombeiros
- Estação de Serviço BP
- Campo de ténis
- Estacionamentos
- Biblioteca
- Artesanato
- Agência de Viagens
- Fontanário

1. Malta Gira
2. Serra e Mar
3. Snack Bar Caldeira
4. A Espiga
5. Snack Bar Versus
6. O Colmo
7. Cone Pizza
8. Churrascaria Santana

1. Pousada da Juventude
2. O Colmo

1. Hiper Sá
2. Super Xonico
3. Supermercado Velosa

SANTANA MADEIRA BIOSFERA

Reserva da Biosfera da UNESCO

Valorizando e preservando os elementos da natureza biológica, geológica e paisagística garantindo a conservação da natureza e da biodiversidade



APOIE E AJUDE-NOS A PROMOVER O CONCELHO E A REGIÃO

Câmara Municipal de Santana
Sítio do Serrado
9230 – 116 Santana
Tel. 291 570 200 Fax. 291 570 201
Sítio da Internet: cm-santana.com
Email: gap@cm-santana.com

A freguesia de Santana

Santana foi elevada a cidade no dia 1 de Janeiro de 2001, sendo assim considerada a primeira cidade do século XXI a nível mundial. É também a primeira e única cidade da costa norte da ilha da Madeira.

A freguesia de Santana foi criada por alvará régio de 2 de Junho de 1564.

É a terceira freguesia com a maior área do concelho com cerca de 18 km² e 3011 habitantes.

O seu nome deve-se à sua patrona, Santa Ana, em honra da qual foi edificada uma igreja em 1689.

Nesta freguesia estão concentrados grande parte dos serviços do Concelho, como esquadra da PSP, quartel dos Bombeiros Voluntários de Santana, centro de saúde com urgências a funcionar 24h por dia, Câmara Municipal, biblioteca municipal, espaço multimédia, Casa da Cultura de Santana, Posto de Turismo, posto de correios, farmácia, hotéis, alojamentos rurais, restaurantes, bares e snack-bares, hipermercados, bancos e multibancos, bombas de gasolina, entre outros.

Casa das Flores do Núcleo de Casas Típicas, junto à Câmara Municipal de Santana

Locais de interesse:

Núcleo de Casas Típicas, junto à Câmara Municipal de Santana

O **Núcleo de Casas Típicas junto à Câmara Municipal de Santana** é um espaço de preservação, ampliado pelo Município de Santana, em memória do património local. Aqui poderá encontrar algumas casas típicas, todas elas adaptadas ao contexto atual, onde estão à sua disposição uma grande variedade de produtos locais, artesanais e tradicionais.

Curiosidade:

A Floresta Laurissilva da Madeira é considerada Património Natural Mundial da UNESCO desde 1999. As principais árvores associadas à Floresta Laurissilva são o loureiro, o til, o barbusano, o vinhático, entre várias outras.

Casa do Parque Florestal das Queimadas

Nos **Parques Florestais do Pico das Pedras e das Queimadas**, poderá observar parte das espécies da Floresta Laurissilva. Estes parques são autênticos locais de descontração e de lazer, onde pode desfrutar tranquilamente do ar puro e do chilrear dos pássaros. Se assim o pretender, poderá levar uma merenda e deliciar-se nos espaços de piquenique.

Achada do Teixeira, local a partir do qual poderá ter uma vista panorâmica de todo o Concelho, em dias de boa visibilidade. Aqui

também poderá encontrar um monumento geológico, constituído pela sobreposição de pedras basálticas natural, vulgarmente designada de Homem em Pé. A ação do vento sobre as rochas, lapidou uma rocha com forma de cara.

Da Achada do Teixeira terá acesso ao Pico Ruivo, o ponto mais alto da Região, que se situa na freguesia da Ilha.

Curiosidade:

A Rocha de Navio é, desde 1997 Reserva Natural Marinha, por reivindicação e interesse da população local, de forma a preservar os recursos pesqueiros.

Vista da Rocha do Navio e do teleférico

Na **Reserva Natural Marinha da Rocha do Navio** poderá observar várias espécies de plantas exclusivas da flora e da fauna madeirense, a magnífica paisagem e as cascatas que descem pela encosta. Se desejar, pode também aproveitar para fazer mergulho ou pesca à linha nesta reserva natural e maravilhar-se com a riqueza da sua fauna.

Para descer até à Reserva tem um teleférico ao seu dispor. (Consulte o horário de funcionamento na página 66)

Parque Temático da Madeira

O **Parque Temático da Madeira** é um local para todos aqueles que pretendem descobrir mais sobre a História e a Cultura do povo madeirense. Este é um espaço de lazer ideal para miúdos e graúdos, num ambiente marcado pela tradição regional. (Consulte o horário de funcionamento na página 66).

O **Mercado dos Agricultores de Santana**, mais do que um local turístico, é o pólo de ação mercantil, por excelência, do concelho. Aqui os agricultores põem à sua disposição os produtos agrícolas que eles próprios recolhem das suas plantações. (Aberto aos Domingos das 09:30h às 18h.

Casa da Cultura de Santana, no sítio do Barreiro / Fontanário General Craveiro Lopes

A **Casa da Cultura de Santana** é um forte potenciador dos agentes e artistas locais, pondo à disposição de todos os seus visitantes um grande número de exposições de artistas locais, nacionais e internacionais. No mesmo espaço funcionam a Biblioteca Municipal de Santana, o espaço multimédia e uma extensão do Conservatório das Artes. (Consulte o horário de funcionamento na página 66).

O **fontanário**, junto à Igreja Paroquial de Santana, está desde 2000 classificado como Monumento de Valor Local pela DRAC. Este fontanário foi inaugurado a 1 de Junho de 1955 pelo então Presidente da República, **General Craveiro Lopes**.

Se entrar em Santana pela Estrada Regional vindo do Faial, pode apreciar a vista no miradouro do Curtado. Antes de chegar ao centro encontrará um miradouro que lhe dá uma vista sobre o Centro. Ao percorrer a freguesia poderá encontrar vários outros **miradouros**, como por exemplo do **Núcleo de Casas junto à Câmara**, da **Achada do Teixeira,** de **Santo António** etc.

Curiosidade:

Segundo alguns historiadores, Baltasar Dias, dramaturgo do século XVI, terá nascido na freguesia de Santana.

O Homem em Pé com a freguesia de Santana ao fundo

Passeios a pé

Levada das Queimadas

Se pretender deambular por Santana, tem várias opções de veredas e levadas, com vários graus de dificuldade, adaptando-se a todos os gostos. De forma a não correr riscos desnecessários, convém respeitar as normas de segurança recomendadas e levar o equipamento adequado. (consulte a página 67)

- Achada do Teixeira - Pico Ruivo

- Pico das Pedras – Queimadas

- Queimadas – Caldeirão Verde – Caldeirão do Inferno

- Santana – São Jorge (Achada do Gramacho – Calhau de São Jorge)

Para além destes percursos, se gostar de aventura e de descobrir a localidade por si mesmo, encontrará vários outros caminhos e veredas antigos, que lhe proporcionarão outras perspetivas do modo de vida da comunidade local.

Curiosidade:

As levadas são pequenos canais de água que começaram a ser construídos desde o século XVI com o objetivo de levar a água aos terrenos agrícolas. Hoje em dia fazem parte do Património Madeirense.

Festividades e comemorações locais:

A celebração oficial do **Dia da Freguesia** ocorre a 2 de Junho. Esta comemoração serve também para homenagear os melhores alunos de cada ano e todos aqueles que levam o nome da freguesia além fronteiras, nomeadamente na área desportiva.

No sítio de Santo António, na noite de 12 de Junho realizam-se as marchas em honra ao **Santo António**.

Marchas de Santo António - MT

No último fim-de-semana de Julho e no primeiro de Agosto realizam-se as festas em honra da **Senhora Santa Ana** e do **Santíssimo Sacramento**, respetivamente. Tanto numa festa, como noutra a confeção dos tapetes de flores faz parte da tradição que acompanha a procissão religiosa.

As festas religiosas, tanto da freguesia de Santana, como das restantes freguesias do concelho, têm como grande atrativo os tapetes de flores. Estes tapetes são elaborados pela população em homenagem ao santo da localidade. Nas vésperas, pessoas de todas as idades recolhem as flores da época. No próprio dia, antes da hora da procissão, cada sítio elabora uma parte do tapete, para que passe o pároco e o santo a abençoar as flores.

Festa do Santíssimo Sacramento - MT

É também usual colocarem-se ramos de plantas aromáticas, como alecrim, para que sejam benzidas. Terminada a procissão, são várias as pessoas que recolhem algumas flores e alecrim, que segundo a sabedoria popular as protegerá e lhes dará sorte.

Festa do Santíssimo Sacramento - MT

Onde ficar:

Casa da Tia Clementina
291574144 291227526
www.madeirarural.com/pt/casa-tiaclementina.html
Sítio da Achada de Simão Alves, 9230-081 Santana

Casas de Campo do Pomar
291570070 291572122
info@proteas-pomar.com
www.proteas-pomar.com
Sítio do Lombo do Curral, 9230-103 Santana

Centro da Juventude de Santana
291573090
Sítio do Barreiro, 9230-085 Santana

Colmo
291570290 291574312
info@hotelcolmo.com
www.hotelocolmo.com
Sítio do Serrado, 9230-116 Santana

Quinta do Furão
291570100 291572131
quintadofurao@mail.telepac.pt
www.quintadofurao.com
Sítio da Achada do Gramacho, 9230-082 Santana

O Curtado
291572240 291572538
curtado@sapo.pt
Sítio do Cortado, 9230-088 Santana

Os Manos
291574056
Sítio das Eiras, 9230-093 Santana

O Rancho Madeirense
291570230 291572222
Sítio do Pico das Pedras, 9230-108 Santana

Onde comer:

A Espiga (Snack-bar)
291572241
Sítio do Serrado, 9230-116 Santana

Barril (snack-bar)
291572145
Sítio do Lombo do Curral, 9230-103 Santana

Bragado's (Restaurante)
291572611
www.restaurantebragados.com
Sítio do Caminho Chão, 9230-086 Santana

Cantinho da Serra (Restaurante)
291572319
Sítio do Pico António Fernandes, 9230-107 Santana

Churrascaria Santana (Restaurante)
291573879/ 964677696
Sítio do Pico António Fernandes, 9230-107 Santana

Colmo (Restaurante)
291570290 291574312
www.hotelocolmo.com
Sítio do Serrado, 9230-116 Santana

Conne e Pizza (Restaurante)
291573088
Rua Dr. João Abel de Freitas, 9230-123 Santana

Estrela do Norte (Restaurante)
291572059
Sítio do Pico António Fernandes, 9230-107 Santana

Malta Gira (Restaurante)
291573025
Sítio do Barreiro, 9230-085 Santana

O Curtado (Restaurante)
291572240 FAX 291572538
curtado@sapo.pt
Sítio do Cortado, 9230-088 Santana

O Rancho Madeirense (Restaurante)
291570230 FAX 291572222
Sítio do Pico das Pedras, 9230-108 Santana

Os Sabores (Take away)
291574010
Sítio do Pico António Fernandes, 9230-107 Santana

Quinta do Furão (Restaurante)
291570100 FAX 291572131
www.quintadofurao.com
Sítio da Achada do Gramacho, 9230-082 Santana

Ramalho (Snack-bar)
967430303
Sítio da Feiteira de Cima, 9230-096 Santana

Serra e Mar (Snack-bar)
291574680
Sítio da Igreja, 9230-100 Santana

Snack-bar Caldeira
962858231
Sítio do Pico, 9230-106 Santana

Versus (Snack-bar)
291574824
Rua Dr. João Abel de Freitas, 9230-123 Santana

1. Igreja
2. Miradouro
3. Fortim do Faial
4. Zona Balnear

- CTT
- Centro de Saúde
- Paragem de Autocarro
- Farmácia do Faial
- Estacionamentos
- Fontanário

1. A Chave
2. Ponte Velha
3. Faial Mar

1. Campo de ténis
2. Zona de Lazer
11. Kartódromo

A freguesia do Faial

Com cerca de 1600 habitantes e uma área de 22,60 Km², esta freguesia deve o seu nome a uma concentração relativa de faias.

A Freguesia do Faial foi criada a 20 de Fevereiro de 1550, por alvará régio. Alguns historiadores defendem que, juntamente com a freguesia de São Jorge, esta terá sido uma das primeiras freguesias a ser povoada na costa norte da Ilha da Madeira.

Aqui poderá encontrar um Centro de Saúde, alojamento de turismo rural, restaurantes, bares e snack-bares, minimercados e multibanco. Poderá também desfrutar da zona balnear da Foz da Ribeira do Faial, do kartódromo e da Zona de lazer.

Curiosidade:

As faias são árvores de pequeno porte, que podem atingir os 10m de altura.

A faia-da-terra é uma espécie endémica das regiões da Macaronésia, da qual faz parte a Madeira.



Faial visto do Miradouro do Cortado

Locais de interesse:

O **Fortim do Faial**, construído no século XVIII, nunca foi considerado uma fortaleza. Sempre foi considerado um local de vigia contra invasores. Atualmente, para além de ser um miradouro para os passantes, é desde 1996 Monumento de Valor Local.

Fortim do Faial

Faial visto da Penha D'águia

Ao passear pela freguesia são vários os locais de onde poderá observar parte da localidade. Exemplo disso, são os miradouros do **Curtado**, de **Nossa Senhora dos Bons Caminhos**, do **Cruzeiro**, da **Galé**, do **Encontro**, do **Cabeço da Vigia**, entre outros.

A **Fajã da Nogueira** é um local onde se pode vislumbrar grande parte da Floresta Laurissilva e da fauna local. Este é muitas vezes considerado um dos locais mais belos do interior da ilha. Neste sítio funciona a central Hidroelétrica, que aproveita a força dos cursos de água, que para lá são canalizados.

Curiosidade:
A Floresta Laurissilva ocupa cerca de 30 Km^2 do concelho de Santana, isto é o equivalente a 1/3 da área total.

Zona Balnear do Faial - MT

A **zona balnear da Foz da Ribeira**, a **Zona de lazer** e o **kartódromo** poderão ser locais de descontração, mas mais do que isso espaços radicais onde poderá despertar a sua adrenalina.

Zona de Lazer do Faial / Kartódromo do Faial - MT

Passeios a pé

Entre o mar e a serra, são várias as possibilidades de percursos que encontrará, sobretudo se for aventureiro, ao ponto de descobrir a freguesia por si.

- Levada do Água do Alto
- Levada da Fajã da Nogueira-Caldeirão Verde
- Vereda da Penha d' Águia

Festividades e comemorações locais:

As festas de cariz religioso são as que têm mais relevo nesta freguesia. No mês de Junho, no sítio da Fajã Grande, realiza-se a Festa da Capela da Fajã Grande.

No segundo e terceiro fins de semana de Setembro celebram-se as festas em honra de Nossa Senhora da Natividade, a padroeira da freguesia, e do Santíssimo Sacramento.

A Festa da Capela de Nossa Senhora da Penha de França, no sítio da Fazenda, realiza-se entre os meses de Outubro e Novembro.

Onde ficar:

Refúgio das Camélias
965582039 FAX 291520868
camelias@madeira-rural.com
www.refugiocamelias.com
Sítio da Corujeira de Cima, 9230-043 Faial

Onde comer:

A Chave (Restaurante)
291573262
Sítio da Igreja, 9230-053 Faial

A Galé (Restaurante)
291572501
Sítio da Penha de Águia, 9230-062 Faial

Casa de Chá do Faial (Restaurante)
291572223 FAX 291572951
Sítio do Lombo de Baixo, 9230-056 Faial

Faial Mar (Restaurante)
291573300 / 965014769
Sítio da Igreja, 9230-053 Faial (Zona balnear)

Grutas do Faial (Restaurante)
291572817
Sítio da Degolada, 9230-046 Faial

Ponte Velha (Restaurante)
291572027
Sítio da Fajã, 9230-000 Faial

- CTT / Post Office
- Centro de Saúde / Health Center
- Farmácia Cunha / Cunha Pharmacy
- Estação de Serviço BP / Service Station
- Multibanco / ATM
- Fontanário / Fountain

1. Igreja / Church

1. Casa de Palha
2. Rincão Florido
3. El Centro
4. L&L Casa de Chá

A freguesia de São Jorge

Esta freguesia com cerca de 18,3 Km^2 de área e 1432 habitantes, segundo alguns historiadores, terá sido uma das primeiras freguesias do Concelho a ser povoada. O seu núcleo começou a desenvolver-se na zona do Calhau de São Jorge, junto ao mar, no princípio do século XVI.

São várias as hipóteses para a atribuição do nome à freguesia. Uma delas afirma que foi escolhido São Jorge, o santo guerreiro, para padroeiro por analogia das suas forças às das ribeiras que circundam a freguesia.

Nesta freguesia poderá encontrar alguns serviços, como Centro de Saúde, Farmácia, alojamentos de turismo rural, restaurantes e snack-bares, minimercados, pastelaria, multibanco, bomba de gasolina e zona balnear.

Curiosidade:

Curiosidade: São Jorge foi proclamado santo por ser um jovem guerreiro que no século III d.C. sempre defendeu a crença em Jesus Cristo, numa época em que os romanos perseguiam os cristãos. Segundo a lenda, São Jorge terá enfrentado o dragão, a quem eram oferecidas jovens como sacrifício.

Caminho das Voltas e Zona balnear de São jorge

Locais de interesse:

A **Igreja Matriz de São Jorge**, edificada em 1761, é considerada o ex-libris do património edificado do Concelho, por ser a maior igreja da Região de estilo barroco. Para além do seu porte grandioso, o seu interior possui um altarmor em talha dourada e um belo conjunto de pinturas. Esta Igreja é, desde 1995, considerada Monumento de Valor Local, pela Direção Regional dos Assuntos Culturais (DRAC).

No Calhau de São Jorge poderá encontrar o **Núcleo Primitivo** da freguesia de São Jorge. Estas ruínas pertencem aos antigos engenhos de cana-de-açúcar que lá foram construídos, no início do povoamento. Das antigas construções, o **pórtico de entrada** do calhau é das mais significativas. Todo este núcleo é classificado como Monumento de Interesse Municipal, desde 2003.

Interior da Igreja de São Jorge / Pórtico de entrada, no sítio do Calhau

Curiosidade:

A primeira igreja de São Jorge foi construída em 1475, no sítio do Calhau. Atualmente não existem vestígios, pois os materiais utilizados para a sua construção eram frágeis e as ameaças das águas das ribeiras eram constantes, o que contribuiu para que a Igreja do Sítio do Calhau se degradasse rapidamente. Construíram depois, uma igreja numa zona mais elevada e livre de perigos.

Moinho da Achadinha

No sítio da Achadinha funcionam um **Moinho de Água** e uma **Serra de Água**, ilustrando assim os modos de vida da população local. Ambos demonstram a forma como a população utilizava a força motriz da água no seu dia-a-dia. Desde 1998, a Serragem da Achadinha é considerada Monumento de Valor Local pela Direção Regional dos Assuntos Culturais (DRAC).

Vistas do Miradouro do Pico sobre Santana e São Jorge

O **Miradouro do Pico** permite-nos ter uma vista panorâmica sobre duas freguesias, a de São Jorge e a de Santana. Outros miradouros de onde pode apreciar belas paisagens são o da **Vigia**, da **Boca das Voltas**, do **Cabo Aéreo**, entre outras paragens que pode fazer ao longo do seu percurso.

Interior e exterior do Farol de São Jorge

O **farol** de São Jorge, no sítio da Vigia, para além de servir de guia à navegação marítima, é também um local atrativo para quem passa pela freguesia.

Vista sobre o farol a partir do miradouro da Vigia

Passeios a pé

Caminho calcetado do Calhau para o Farrobo / Núcleo Histórico do Calhau de São Jorge.

Curiosidade:

As levadas têm no total mais de 2000 km de extensão, numa ilha com cerca de 730 km^2.

São várias as possibilidades para descobrir esta localidade, sobretudo se pretender fazê-lo a pé. No centro da freguesia existem vários caminhos e veredas calcetados.

Para além destes pode fazer os seguintes:

- Levada do Rei (Ribeiro Bonito)

- Caminho calcetado Calhau de São Jorge - Farrobo

Festividades e comemorações locais:

O dia da Freguesia é comemorado no dia **23 de Abril**, e conta com uma programação variada, desde a exposição Rincão Florido, a grupos de animação sociocultural.

No final de Junho celebra-se o **São Pedro**, junto à capela em honra deste santo. É uma festa de cariz popular, com marchas e animação à mistura.

Tapete de flores da festa do Santísimo Sacramento

Em Agosto, no segundo e no terceiro fins de semana, são realizadas as festas religiosas em honra do **Santíssimo Sacramento** e do padroeiro **São Jorge**. Também nestas festas, os tapetes de flores são um dos maiores atrativos.

Zona balnear do calhau de São Jorge.

Onde ficar:

A Casa do Lagar
291572214 FAX 291572215
@ info@acasadolagar.com
e www.acasadolagar.com
✉ Sítio do Farrobo, 9230-148 São Jorge

Cabanas de São Jorge Village
291576356 FAX 291576032
@ cabanas@cabanasvillage.com
e www.cabanasvillage.com
✉ Sítio das Cabanas, 9230-015 São Jorge

Casa da Fajã Alta
291576462 FAX 291576499
@ mleocadio@netmadeira.pt
e www.fajalta.pt
✉ Sítio da Fajã Alta, 9230-147 São Jorge

Casa das Proteas
291576444 FAX 291576544
@ info@proteas-pomar.com
e www.proteas-pomar.com
✉ Sítio da Felpa, 9230-142 São Jorge

Onde comer:

Adega Jardim (Snack-Bar)
291576759
✉ Sítio da Achada Grande, 9230-143 São Jorge

Bolo do Caco (Snack-bar)
964313920
✉ Sítio da Achada Grande, 9230-143 São Jorge

Casa de Palha (Restaurante)
291576382
✉ Sítio da Achada Grande, 9230-143 São Jorge

El Centro (Snack-Bar)
✉ Sítio da Achada António Teixeira, 9230-140 São Jorge

L&L Casa de Chá (Restaurante)
291576604
✉ Sítio do Lombo do Cunha, 9230-153 São Jorge

Restaurante Cabanas
291576356
✉ Sítio das Cabanas, 9230-015 São Jorge

Rincão Florido (Snack-Bar)
962508142
✉ Sítio da Achada António Teixeira, 9230-140 São Jorge

- CTT / Post Office
- Centro de Saúde / Health Center
- Paragem de Autocarro / Bus STOP
- San Roque
- Fontanário / Fountain

1. Igreja / Church
2. Miradouro / View Point

1. Residencial San Roque
2. Villa Adelaide

A freguesia de São Roque do Faial

A freguesia de São Roque do Faial foi criada por alvará régio de 24 de Julho de 1848, durante o reinado de D. Maria II. Esta freguesia tem cerca de 700 habitantes, dispersos por uma área de 15,9 Km^2, que se estende desde o Chão da Ribeira ao Pico do Areeiro.

O seu nome tem origem no padroeiro de uma antiga ermida, que posteriormente deu origem a uma primeira igreja, no Chão da Ribeira, por volta de 1551. Em 1883, a igreja foi levada pelas águas, tal como foram vários terrenos agrícolas.

Tal como as restantes freguesias do concelho, São Roque do Faial é uma localidade marcada pela ruralidade, bastante visível na significativa extensão de terrenos agrícolas.

Aqui poderá dispor de um Centro de Saúde, alojamentos de turismo rural, restaurantes, bares e snack-bares e minimercados.



Vista de São Roque do Faial do Miradouro dos Balcões

Locais de interesse:

Viveiro de Trutas do Ribeiro Frio

O **Ribeiro Frio** é um dos locais mais atrativos desta freguesia. Nesta zona pode desfrutar da natureza e da Floresta Laurissilva no seu todo, ao percorrer tranquilamente os vários trilhos existentes neste parque florestal. O viveiro de trutas é outro dos fortes atrativos.

Percorrendo a Estrada Regional 101, encontrará vários **miradouros**, como o do **Areeiro**, do **Lombo dos Palheiros**, no final da levada dos **Balcões**, e vários outros locais com vistas panorâmicas.

No sítio da Fajã do Cedro Gordo de Baixo, ainda existe um moinho a água, que retrata um dos aspetos sociais e culturais da localidade.

Vista do Miradouro dos Balcões

Passeios a pé

Os percursos existentes nesta freguesia permitem-lhe um contato direto com a natureza e com o património edificado, como as levadas e os caminhos empedrados.

- Ribeiro Frio – Balcões
- Ribeiro Frio – Portela
- Pico do Areeiro – Pico Ruivo



Levada no Ribeiro Frio

Festividades e comemorações locais:

No primeiro fim de semana de Junho realiza-se o **Encontro de Grupos Culturais do Concelho**.

Curiosidade:
Em todo o concelho existem cerca de 110 fontanários e pontos de água públicos.

Fontanário enfeitado em São Roque do Faial - MT

A 23 de Junho, em homenagem aos santos populares, nomeadamente ao São João, realiza-se o **Concurso de Fontanários**, no qual a população local enfeita os fontanários, que serão avaliados e premiados.

No segundo fim de semana de Agosto, a Casa do Povo de São Roque do Faial homenageia todos os turistas que por ali passam, com a comemoração do **Dia do Turista**, junto à levada dos Balcões. Este é um dos locais mais visitados por aqueles que vêm à ilha da Madeira

O último fim de semana de Agosto e o primeiro de Setembro são dedicados ao **padroeiro São Roque** e ao **Santíssimo Sacramento**, respetivamente. Estas festas são de caráter profano e religioso.

No mês de Novembro, em São Roque é retomada a tradição da véspera de São Martinho do **Tocar do Búzio**.

Tocar do Búzio - MT

Onde ficar:

Moinho do Comandante
291575210 FAX 291575216
Sítio da Achada do Cedro Gordo, 9230-203 São Roque do Faial

Residencial San Roque
291575249 FAX 291575534
arlindobras@hotmail.com
www.sanroque.madeira-pt.com
Fajã do Cedro Gordo, 9230-105 São Roque do Faial

Ribeiro Frio Cottages
912171967
info@ribeirofrio.com
www.madeirarural.com
Sítio do Ribeiro Frio, 9230-209 Santana

Vila Adelaide
964022909
viladelaide@fajalta.pt
www.fajalta.pt/vila-adelaide
Sítio do Chão do Cedro Gordo, 9230-105 São Roque do Faial

Onde comer:

Faísca (Sback-bar)
291575634
Sítio do Ribeiro Frio, 9230-209 São Roque do Faial

Ribeiro Frio (Restaurante)
291575898 FAX 291229479
Sítio do Ribeiro Frio, 9230-209 São Roque do Faial

San Roque (Restaurante/ Snack-Bar)
291575249 FAX 291575534
Sítio do Chão do Cedro Gordo, 9230-105 São Roque do Faial

- CTT
- Paragem de Autocarro
- Centro de Saúde
- Casa de Chá do Arco
- Quinta do Arco
- Fontanário

1. Miradouro do Cabo Aéreo
2. Poços de Lavar Comunitários
3. Igreja
4. Museu da Vinha e do Vinho
5. Biblioteca do Feiticeiro do Norte
6. Roseiral

A freguesia do Arco de São Jorge

O seu nome deriva da forma em arco das montanhas que a circundam e do facto de ter pertencido à freguesia de São Jorge, até 1676, ano em que o Arco de São Jorge se tornou uma freguesia autónoma.

Das seis freguesias do Concelho, esta é a mais pequena em extensão, com apenas 3,5 Km^2.

O padroeiro desta freguesia é São José, sendo o seu dia festivo o dia 19 de Março, o Dia do Pai. Em sua honra foi erigida uma igreja a 19 de Março de 1744.

Nesta localidade pitoresca, pode encontrar um Centro de Saúde, biblioteca e centro multimédia, alojamentos de turismo rural, snackbares, minimercados, entre outros.

Vista sobre o Arco de São Jorge do Miradouro da Beira da Quinta

Locais de interesse:

Ao passar pelo Arco de São Jorge não pode deixar de visitar o **Museu do Vinho e da Vinha**, onde poderá, não só, visitar três tipos de lagares, mas também poderá ver vários utensílios ligados à cultura das vinhas. As visitas podem ser guiadas, e no final poderá degustar vinhos produzidos na localidade e provar a doçaria. Esta doçaria tradicional é confecionada pelas **Doces Tradições**, empresa que também faz peças de artesanato, bordados e outros artigos de decoração. Pão, bolos e broas, amassados manualmente e cozidos em forno a lenha, são outros dos produtos confecionados.

Museu do Vinho e da Vinha / Pormenor de uma das castas desta freguesia

Curiosidade:

A Doces Tradições é uma Empresa de Inserção criada pela Casa do Povo do Arco de São Jorge, de modo a promover o desenvolvimento social e económico local e a inserir no mercado de trabalho pessoas desfavorecidas.

Confeção de broas na empresa Doces Tradições

Roseiral da Quinta do Arco

O **Roseiral da Quinta do Arco** possui uma das maiores coleções de roseiras da Europa, com mais de 1000 espécies, num total de cerca de 17000 roseiras. Desde espécies antigas a recentes, de vulgares a raras, todas estão identificadas pelos nomes e respetivas classes. Aqui poderá deslumbrar-se com a grande quantidade de cores e desfrutar do aroma das rosas.

Uma das espécies de rosas do Roseiral da Quinta do Arco

Os **fontanários** desta freguesia representam outro dos atrativos, uma vez que são uma demonstração de práticas culturais e sociais locais. Os fontanários mais recomendados são da Enseada, da Quinta, da Igreja, de Nossa Senhora da Piedade, do Açougue, da Fonte de Quebrada e do Fundo da Quebrada.

Poços de lavar, no sítio da Igreja

Também os **Poços de lavar comunitários** fazem parte dos locais de interesse cultural. Estes poços, recentemente recuperados, serviam para que a população lavasse as suas roupas, em locais onde havia água abundante. Poderá encontrar esses poços na rua ao lado da Igreja e também na estrada da Quebrada, em direção à praia.

Entrando nesta freguesia pelo lado de São Jorge, o **miradouro da Beira da Quinta** permite-lhe observar não só o Arco de São Jorge, como grande parte da costa Norte da Ilha da Madeira. Já no centro, poderá encontrar vários outros miradouros, como o do **Redondo**, da **Roda da Quebrada**, do **Cabo Aéreo**, da **Quebrada Novo** e dos **Casais**.

Vista sobre as Terras de Fora do Miradouro da Beira da Quinta

Biblioteca Feiticeiro do Norte

A **Biblioteca Feiticeiro do Norte** é também um espaço multimédia, onde pode consultar as obras literárias pertencentes ao seu espólio. O nome atribuído a esta biblioteca é uma homenagem ao autor popular Manuel Gonçalves, que compôs um vasto leque de poemas populares que ainda hoje são conhecidos por toda a ilha da Madeira.

O Arco visto do Lombo das Casas

Passeios a pé

Nesta freguesia poderá realizar percursos que apresentam um grau de dificuldade reduzido, sendo recomendado a todos aqueles que desejarem conhecer mais um pouco desta localidade acolhedora.

Caminho Velho da Quebrada

- Vereda do Passinho – Quebrada.

- Caminho Velho da Quebrada – Estrada Regional 101.

Curiosidade:

Os caminhos e veredas calcetados ou com pedra emparelhada são o resultado de um trabalho árduo e moroso. Também as levadas exigiam grande esforço daqueles que escavavam as rochas para traçar engenhosos sistemas de irrigação.

Festividades e comemorações locais:

Na semana de 19 de Março comemora-se a **Semana de São José**.

No primeiro e no segundo fins de semana de Julho comemoram-se as festas religiosas em honra do **padroeiro São José** e a **Festa do Santíssimo Sacramento**.

Confeção do tapete nas Festas do Santíssimo Sacramento

Onde ficar:

Casa das Hortênsias
291578100
casadashortensias@madeira-islands.com
Sítio da Quebrada, 9230-020 Arco de São Jorge

Quinta do Arco
291570250 FAX 291570259
info@quintadoarco.com
www.quintadoarco.com
Sítio da Lagoa, 9230-018 Arco de São Jorge

Quinta da Quebrada
291570180 FAX 291570188
qq@quintadaquebrada.com.pt
www.quintadaquebrada.com.pt
Sítio da Quebrada, 9230-020 Arco de São Jorge

Onde comer:

Arco
(Bar Restaurante)
291578149
Sítio da Igreja, 9230-017 Arco de São Jorge

Quinta do Arco
(Casa de Chá)
291570270 FAX 291570276
Sítio da Lagoa, 9230-018 Arco de São Jorge

LEGENDA:

- CTT
- Centro de Saúde
- Fontanário
- 1 Miradouro das Eiras
- 2 Igreja

A freguesia da Ilha

A Freguesia da Ilha é a mais recente das freguesias do Concelho, criada em 1989, ano em que se desanexou de São Jorge. O seu nome está relacionado com a sua caracterização, que se assemelha a uma ilha, rodeada por água por todos os lados.

Com 15,4 Km^2, e cerca de 250 habitantes, a maior riqueza desta freguesia é a natureza, nomeadamente as reservas naturais da Achada do Marques ao Caldeirão Verde, às quedas de água e ao património geológico.

Nesta freguesia acolhedora poderá encontrar um centro de saúde, bares e minimercados. Nesta localidade tem a hipótese de provar a Ponchilha, que é uma bebida local.

Curiosidade:

A Ponchilha é um subproduto do limão, desenvolvido pela Empresa de Inserção Social da Casa do Povo da Ilha. Este subproduto é o resultado do desenvolvimento social desta freguesia.

O nome Ponchilha é o resultado da junção de poncha (bebida tradicional madeirense) e Ilha (a localidade onde é produzida a bebida).

O Centro da Ilha visto do Miradouro do Cabeço do Resto

Locais de interesse:

O sítio da **Achada do Marques** está classificado como Paisagem Protegida pelo Parque Natural da Madeira. Esta classificação tem como objetivo preservar não só a natureza e a paisagem, mas também os hábitos e tradições desta zona.

Achada do Marques

O **Caldeirão Verde** é um dos locais mais visitados do Concelho, pelo percurso verdejante que o leva pelo interior na ilha da Madeira até uma queda de água. Neste local predomina a Floresta Laurissilva, que envolve a grandiosa cascata do Caldeirão Verde.

Queda de água do Caldeirão Verde

O **Pico Ruivo**, apesar de o seu acesso mais conhecido ser feito pela freguesia de Santana, pertence a esta freguesia. Este é o ponto mais alto da Madeira, situado a 1862 m de altitude e o terceiro mais alto a nível nacional.

Curiosidade:

O segundo ponto mais alto de Portugal é a Serra da Estrela, situada a 1993, de altitude. O ponto mais alto é o Pico, na ilha do Pico (Açores), com 2351m.

Sítio da Ermida e parte da freguesia de Santana vistos do miradouro do Cabeço do Resto.

Os miradouros das **Eiras** e do **Cabeço do Resto** permitem-lhe observar a freguesia no seu todo, desde a zona habitada à natureza que a envolve.

O Pico Ruivo

Passeios a pé

Tal como nas outras localidades, os caminhos empedrados, ou vulgarmente caminhos velhos, são percursos de interesse social e cultural, pois demonstram parte dos trajetos que antigamente se faziam para que as pessoas se pudessem deslocar até às comunidades vizinhas.

Queda de água na levada do Caldeirão Verde

- Levada da Ilha – Vale da Lapa – Caldeirão Verde.
- Pico Ruivo - Encumeada

Festividades e comemorações locais:

No mês de Agosto, a Casa do Povo da Ilha organiza o **Dia do Emigrante**, em honra de todos aqueles que partiram e partem em busca de um nível de vida melhor.

Limões, o produto caraterístico da freguesia

No último fim de semana de Setembro e no primeiro de Outubro, comemoram-se as Festas do **Santíssimo Sacramento** e a do orago desta freguesia, **Nossa Senhora do Rosário**.

Entre o final de Novembro e o início de Dezembro, desenvolve-se a **Semana Cultural da Ilha**, com várias atividades culturais, como palestras e animação, tendo em conta o tema estabelecido.

Onde comer:

Ilha Montanha

291572616 / 96062648 / 918711096
reservas@ilhaemontanha.web.pt
www.ilhaemontanha.web.pt/
Sítio da Ermida, 9230-232 Ilha

Eventos do Concelho de Santana:

Os eventos do Concelho de Santana são uma boa forma de conhecer a população, o seu modo de pensar, o seu estilo de vida, os seus hábitos e tradições. Ao longo do ano realizam-se vários tipos de eventos e certames que merecem a sua visita.

Aqui deixamos os eventos principais:

FEVEREIRO

Festa dos Compadres (Local: Santana)

A "Festa dos Compadres" corresponde à abertura oficial das festividades carnavalescas da Região. Trata-se de uma tradição popular com mais de 45 anos plena de momentos únicos e genuínos traduzidos em rábulas manifestadas publicamente pelas gentes locais onde se expõem, acima de tudo, as vivências do quotidiano rural.

A Comadre e o compadre na Festa dos Compadres - MT

O Cortejo Etnográfico pelas ruas da Cidade e o julgamento público ("a sentença") representam as principais manifestações da festividade.

MARÇO

Exposição Regional da Anona (Local: Faial)

Este certame pretende promover a Anona, os seus produtos derivados e os produtores. A Anona é um dos frutos que melhor carateriza o clima sub-tropical da Ilha da Madeira, tendo a freguesia do Faial assumido preponderância regional no seu desenvolvimento. Actualmente conta já com consideráveis níveis de exportação.

Anonas, o produto caraterístico da freguesia do Faial - MT

MAIO

Exposição Regional do Limão (Local: Ilha)

Limões, o produto caraterístico da freguesia da Ilha - MT

Exposição que homenageia o agricultor, a agricultura e sobretudo um dos principais produtos da localidade, o Limão.

A Ponchilha e o Concentrado de Limão são os resultados mais expressivos de alguns dos derivados mais conhecidos da produção local.

JUNHO

Encontro de Grupos Culturais do Concelho de Santana (Local: São Roque do Faial)

Evento que tem por objectivo o convívio entre os vários grupos culturais da localidade de forma a manter vivas as tradições e memórias culturais assim como a realização dos trabalhos desenvolvidos durante o ano.

A cultura e a animação são expressas sob as mais variadas interpretações: o teatro, a dança, o folclore, os grupos corais, as tunas, os grupos recreativos de cantares e tocares são alguns dos exemplos.

Encontro de Grupos Culturais do Concelho de Santana - C. P. São Roque

Faial FM (Local: Faial)

O Faial FM é um Festival de Música que promove a produção musical na região, estimula a criatividade artística e fomenta a emergência de novos valores e projetos musicais.

Impar no seu conceito e com várias actividades lúdicas e recreativas, tem como palco final o fantástico enquadramento da Foz da Ribeira do Faial.

Logotipo do evento Faial FM

http://faialfm2010.blogs.sapo.pt/

JULHO

48 horas a Bailar (Local: Santana)

"As tradições e os costumes, bem como a forma de cantar e de bailar do nosso Povo, vão estar mais uma vez em foco, tornando a Cidade de Santana o alvo apetecido de madeirenses e forasteiros que por esta altura do ano visitam a Madeira"

Presidente do Governo Regional, Alberto João Jardim, in *Revista de Folclore*, 2010, p.3

A Palhinhas no 48 horas a Bailar

Para além da animação, que se prolonga ao longo de 48 horas, existe a Feira dos Municípios, que expõe o que de mais típico existe em cada Concelho, tendo em conta o tema escolhido.

Mostra Gastronómica de Santana (Local: Santana)

Prato típico confecionado na Mostra Gastronómica - MT

A gastronomia local prima por ser um dos principais atrativos do Concelho, tornando-o o local ideal para o turismo gastronómico. A Mostra Gastronómica assume igual importância pela apresentação, valorização, transformação e inovação que são dadas aos produtos típicos do concelho de Santana: o milho, a semilha, a batata doce, o feijão, o inhame, o pão. Estes são alguns dos exemplos de produção local que compõem e enriquecem a ementa.

AGOSTO

Arraial Temático (Local: Parque Temático da Madeira)

Recriação do ambiente típico do arraial madeirense, junta as vertentes lúdica, cultural e social que tipificam a festividade, do qual fazem parte o folclore, a música popular, as animações socioculturais e a gastronomia típica regional.

O palco do evento é o aprazível e atrativo Parque Temático da Madeira.

Festa das Galinhas - C.P. São Jorge

Festa Regional das Galinhas (Local: São Jorge)

A Festa Regional das Galinhas é um certame que valoriza os pratos concebidos com carne de galinha e os seus derivados. Para além da gastronomia há uma exposição de galináceos e de produtos artesanais que tenham como tema principal as galinhas.

SETEMBRO

Jornadas do Museu do Vinho e da Vinha (Local: Arco de São Jorge)

As Jornadas do Museu do Vinho e da Vinha são uma celebração da criação do Museu. Nesta atividade participam as escolas de 1º ciclo de Santana.

As jornadas desenvolvidas pelo Museu do Vinho e da Vinha do Arco de São Jorge consubstanciam atividades diversas como a apanha da uva, a rota dos lagares e as provas de vinhos e de produtos locais como o pão, os bolos e os doces.



Apanha da Uva - C. P. Arco de São Jorge

Dia Mundial do Turismo (27 de Setembro, em Santana)

O concelho de Santana desenvolve um conjunto de animações socioculturais para brindar e homenagear todos os turistas que anualmente visitam a Região Autónoma da Madeira.

Como local puramente rural, são evidenciados diversos usos e costumes relacionados com a actividade agrícola local.

DEZEMBRO

Expo Natal e Noite do Mercado (Local: Santana)

A Expo Natal de Santana tem por objetivo permitir a divulgação dos produtos e serviços das várias entidades empresariais locais.

O movimento mercantil é igualmente acompanhado pela chamada Noite do Mercado que conta com a exposição de produtos agrícolas por parte dos agricultores locais.

Estas iniciativas estão envolvidas pelo espírito natalício e conjugam a animação cultural e os tradicionais stands com bebidas e petiscos típicos da época.

Logotipos das festividades Natalícias

Gastronomia Local:

Um dos vários pratos tradicionais do concelho- MT

O concelho de Santana mantém o seu caráter rústico e tradicional na forma de estar e de viver, nomeadamente na sua gastronomia. Aqui poderá deliciar-se com os sabores de pratos tradicionais, confecionados na sua grande maioria à base de produtos agrícolas locais.

Existe uma forte preocupação por parte dos restaurantes do Concelho em preservar, valorizar e retratar a tipicidade dos seus pratos, mantendo deste modo as valências rústicas que definem a gastronomia local. A preparação desta gastronomia supõe a utilização de produtos hortícolas associados ao modo de vida da população local, dos quais se destaca o feijão, o milho, as semilhas (batatas), a couve e o inhame. As carnes de porco, de vaca, de galinha, entre outras, provenientes da criação caseira fazem também parte da ementa diária.

A Mostra Gastronómica de Santana, realizada no mês de Julho, tem o intuito claro e objetivo de demonstrar a todos os visitantes o resultado do trabalho de confeção de especialidades e curiosidades gastronómicas, fazendo uma apologia constante à utilização de produtos locais.

Para esta elevada qualidade contribuem os saberes e tradições que passam de geração em geração, o esmero e o carinho com que a população de Santana trabalha os alimentos. A produtividade agrícola constante permite que se tenha acesso a alimentos sempre frescos, muitos deles produzidos através de métodos biológicos e caseiros. Nos restaurantes locais poderá desfrutar da boa comida ao estilo caseiro, num ambiente tão acolhedor como aquele que encontraria na casa de qualquer habitante local.

Artesanato Tradicional Local:

Artesã a fazer bonecos de palha de milho

Bordadeira a bordar

O artesanato local tem sido alvo de uma forte aposta na promoção e na divulgação por parte dos agentes e da autarquia.

Tanto no **Núcleo de Casas Típicas de Santana**, como no **Parque Temático da Madeira**, os artesãos têm a oportunidade de conceber, expor e vender os seus produtos manufacturados. No Núcleo de Casas Típicas de Santana encontrará artesãos a confecionar os seus produtos, como casinhas típicas em miniatura, bordados, barretes de orelhas, artigos decorativos com tecido de linho produzidos integralmente em Santana, entre outros. No Parque Temático da Madeira poderá também encontrar vários artesãos a trabalhar *in loco*, como tecedeiras, bordadeiras, um picheleiro e outros artesãos a trabalhar os vimes, a palha de milho e o barro. Tanto num espaço como noutro, poderá adquirir os produtos destes artesãos.

Artesã a fazer as casas típicas de Santana em miniatura

A produção dos tecidos para os trajes típicos, utilizados pelos grupos de folclore, é também realizada segundo os métodos artesanais e com produtos naturais (a lã de ovelha e o linho).

Contactos úteis:

Polícia de Segurança Pública/Police	291572403
Bombeiros Voluntários de Santana	291570112
Câmara Municipal de Santana	291570200
Centro de Saúde de Santana	291570300
Centro de Saúde de São Jorge	291570190
Centro de Saúde do Arco de São Jorge	291578079
Centro de Saúde da Ilha	291572492
Centro de Saúde do Faial	291572302
Centro de Saúde de São Roque do Faial	291575264
Farmácia Solanja (Santana)	291570060
Farmácia Reis Cunha (São Jorge)	291576649
Farmácia do Faial	291572110
Posto de Turismo	291572992
Táxis de Santana	291572540

Informações úteis:

Horário de funcionamento do **Teleférico da Rocha do Navio** (entrada paga)

Horário	Inverno		Verão	
	Início	Termo	Início	Termo
Quarta	9:00	10:00	9:00	10:00
	12:00	13:00	12:00	13:00
	18:00	19:00	18:00	19:00
Sexta	9:00	10:00	9:00	10:00
	18:00	19:00	18:00	19:00
Sábado & Domingo	9:00	10:00	9:00	10:00
	12:00	13:00	14:00	19:00
	18:00	19:00		

Parque Temático da Madeira (entrada paga):

Horário de funcionamento: das 10h00 às 19h00

Janeiro a Maio, Outubro e Novembro – Encerrado às segundas.

Junho a Setembro e Dezembro – Aberto todos os dias

(para mais informações consulte o site:

www.parquetematicodamadeira.pt)

Museu do Vinho e da Vinha (entrada paga):

Horário de funcionamento: Terça a Sábado das 14h00 às 18h00.

Casa da Cultura de Santana (entrada gratuita):

Horário de funcionamento das visitas às Exposições segundas,

terças, quintas, sextas e domingos das 14h30 às 19h00.

Normas de Conduta e de Segurança:

Normas de Conduta:

- Mantenha-se dentro do trilho;

- Respeite a sinalética dos percursos;

- Evite ruídos e altitudes que perturbem o meio ambiente;

- Não recolha nem danifique plantas;

- Não perturbe os animais;

- Não abandone lixo (não deite lenços de papel no chão, a sua decomposição é muito lenta);

- Não faça lume;

- Se é fumador, não deite as beatas no chão, guarde-as para colocar no caixote do lixo;

- Não destrua ou modifique a sinalética.

Normas de Segurança:

- Não caminhe só, vá sempre acompanhado;

- Procure obter informações atualizadas antes de efetuar os percursos;

- Informe sempre alguém do percurso que irá fazer e as horas de partida e de chegada;

- Leve sempre água e comida de reserva;

- Utilize roupa e calçado apropriados;

- Leve um telemóvel consigo, sempre que possível;

- Em caso de alterações climáticas, como chuvas e ventos fortes e nevoeiro, não continue o percurso, volte para trás pelo mesmo caminho;

- Acima de tudo, não corra riscos desnecessários.

NOTAS PESSOAIS:

mapa

verso mapa
sem impressão

a Palhinhas®